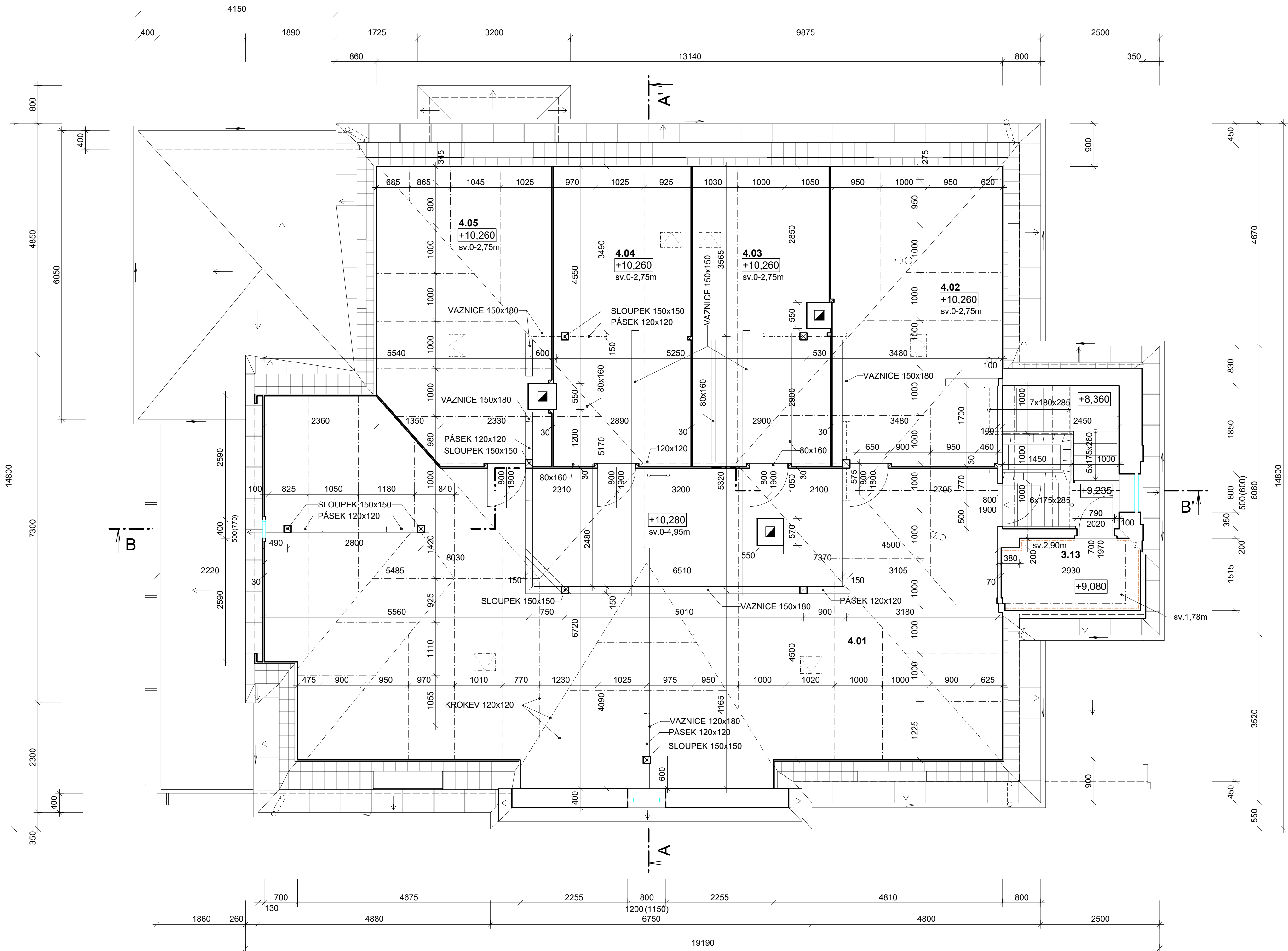


PŮDORYS PŮDA

Měřítko: 1:50

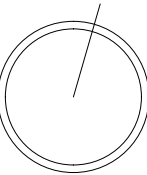



LEGENDA MÍSTNOSTÍ PŮDA:

OZNAČENÍ	PLOCHA [m²]	PODLAHA	SVĚTLÁ VÝŠKA [m]	POZNÁMKA
4.01	PŮDA	PRKNA	0,0-4,95	
4.02	SKLAD	PRKNA	0,0-2,75	
4.03	SKLAD	PRKNA	0,0-2,75	
4.04	SKLAD	PRKNA	0,0-2,75	
4.05	SKLAD	PRKNA	0,0-2,75	
4.06	PŮDA - PATRO	PRKNA	0,0-2,10	
PLOCHA MÍSTNOSTÍ CELKEM:		200,0		

LEGENDA MATERIÁLU

- STÁVAJÍCÍ ZDIVO (CP, DŘEVO)
- STÁVAJÍCÍ STŘEŠNÍ PLECHOVÁ KRYTINA
- STÁVAJÍCÍ OKNA
- STÁVAJÍCÍ DVEŘE VČ. OCELOVÝCH ZÁRUBNÍ
- STÁVAJÍCÍ DŘEVĚNÝ OBKLAD



±0,000 = PODLAHA V 1.NP		PŘÍR: 	
HLAVNÍ PROJEKTANT: Ing. arch. Jindřich Kejk FS Vision, s.r.o., IČ: 227 92 902 B. Němcové 54/9, Liberec 5		VYPRACOVAL: Ing. Jiří Šubr Email: subr@fsvision.cz	
KRAJ: Liberecký		KONTROLOVAL: Ing. Martin Sehnoutka, ČKAIT 0501337 Mobil: 724 653 100 Email: sehnoutka@fsvision.cz	
INVESTOR: Statutární město Liberec, Nám. Dr. E. Beneše 1, 460 59 Liberec, IČO: 00262978		OBEC: Liberec	
AKCE - NÁZEV, MÍSTO: PASPORT OBJEKTU - zaměření a zakreslení stávajícího stavu MŠ KLUBÍČKO, Liberec IX-Janův Důl (408671); č.p. 128; objekt občanské vybavenosti Parcelní č.: 349, Obec: Liberec (563889), Katastrální území: Janův Důl u Liberce (682241)		STUPĚŇ PD: PASPORT	
ČÁST PROJEKTU: D. ZJEDNODUŠENÁ VÝKRESOVÁ DOKUMENTACE		FORMAT: 8xA4	
PŘÍLOHA: PŮDORYS PŮDA		MĚŘÍTKO: 1:50	
		DATUM: 10/2022	
		STAV OBJEKTU: D.05	